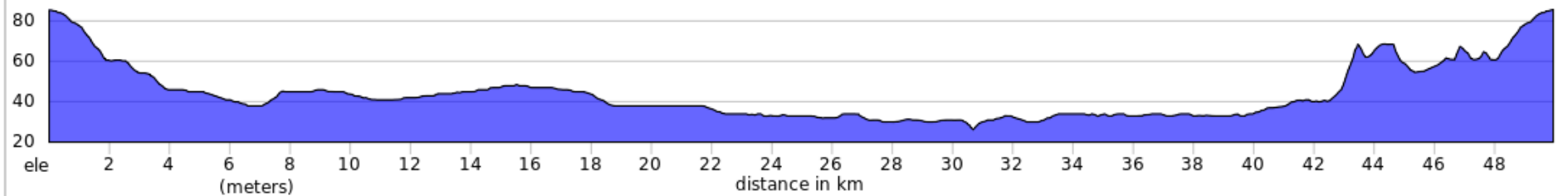
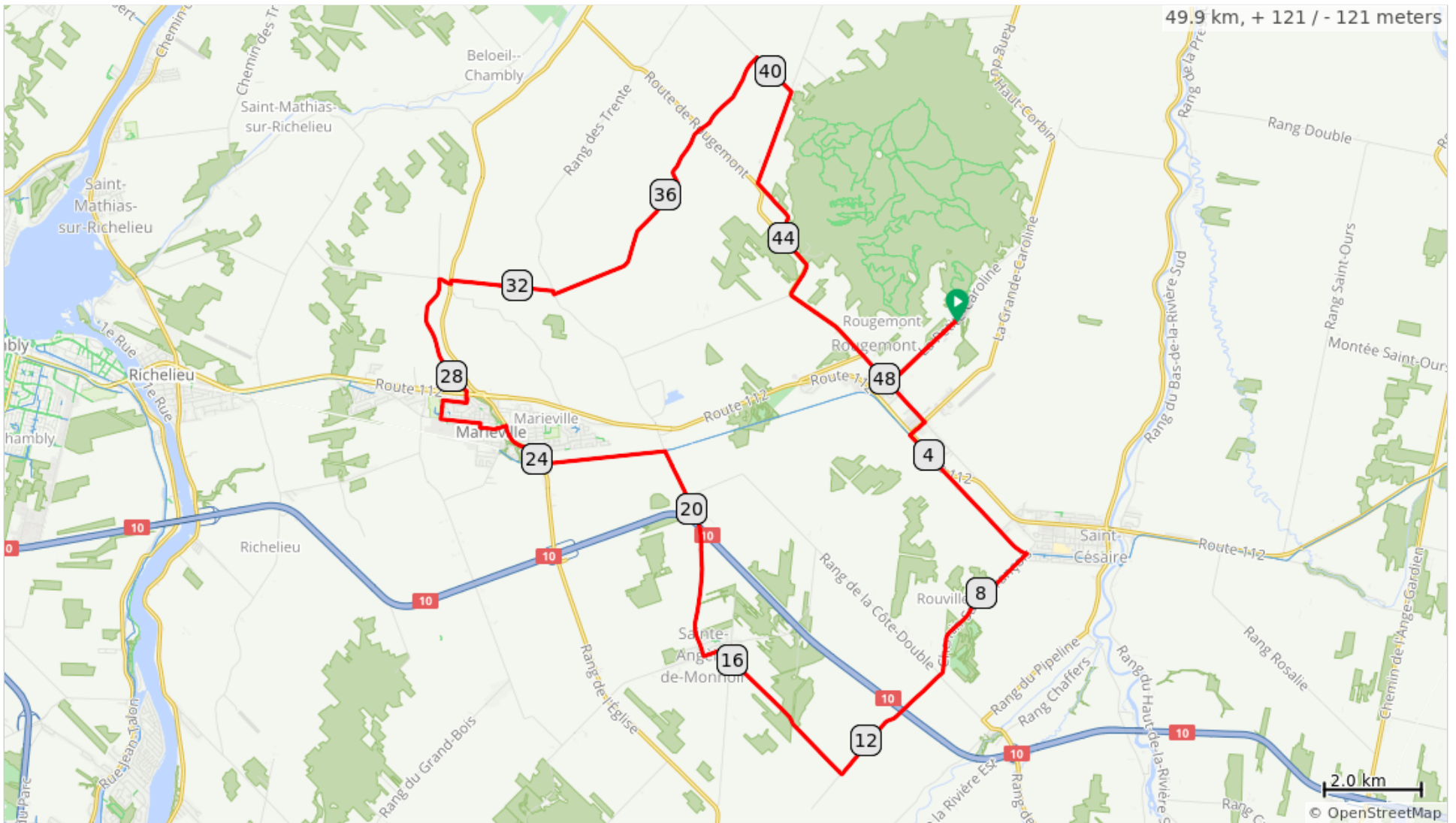


































L'Avenue 50 km 2022 Vignoble Coteau Rougemont



49.9 km, + 121 / - 121 meters



L'Avenue 50 km 2022 Vignoble Coteau Rougemont

Num	Dist	Prev	Type	Note	Next
1.	0.0	0.0		Start of route	1.9
2.	1.9	1.9		Tournez à gauche sur Rue Principale	1.1
3.	3.0	1.1		Tournez à droite sur La Grande-Caroline, 231	0.4
4.	3.4	0.4		Tournez à gauche sur La Route des Champs	3.4
5.	6.8	3.4		Tournez fort à droite sur Chemin Saint-François	6.1
6.	12.8	6.1		Tournez à droite sur Chemin Saint-François	3.3
7.	16.1	3.3		Tournez à droite sur Chemin de la Grande-Ligne	0.3
8.	16.4	0.3		Tournez fort à gauche sur Rue Principale	0.6
9.	17.0	0.6		Tournez à droite sur Chemin du Vide	4.4
10.	21.4	4.4		Tournez à gauche sur La Route des Champs	2.6
11.	23.9	2.6		Tournez à droite sur Rue Claude-De Ramezay, 227	1.1
12.	25.1	1.1		Tournez à gauche sur Rue du Pont	0.5
13.	25.6	0.5		Tournez à droite sur Rue Ouellette	0.1
14.	25.7	0.1		Tournez à gauche sur Rue Chambly	0.8
15.	26.5	0.8		Tournez à droite sur Rue Bernard	0.3
16.	26.8	0.3		Pause lunch	0.1
17.	26.9	0.1		Tournez à droite et continuer sur Bernard	0.6
18.	27.5	0.6		Prenez la courte piste cyclable au bout de Bernard et tournez à gauche sur Rue Ouellette	0.0
19.	27.5	0.0		Tournez à droite sur Chemin du Ruisseau-Saint-Louis et traversez la 112 au feu	2.8
20.	30.3	2.8		Tournez à droite sur Chemin des Quarante	0.3
21.	30.5	0.3		Tournez à gauche sur Chemin du Ruisseau-Saint-Louis Est, 227	0.1
22.	30.6	0.1		Tournez à droite sur Chemin des Trente-Six	2.1
23.	32.7	2.1		Tournez à droite sur Chemin de la Branche-du-Rapide	0.1
24.	32.7	0.1		Tournez à gauche sur Rang des Soixante	3.2
25.	36.0	3.2		Pause Eden sur Terre	0.0
26.	36.0	0.0		Pause Eden sur terre	3.6
27.	39.6	3.6		Tournez à droite sur Chemin Bédard	1.0
28.	40.5	1.0		Tournez à droite sur Rang du Cordon	2.0
29.	42.5	2.0		Tournez à gauche sur Chemin des Sept	1.3
30.	43.9	1.3		Tournez à gauche sur Rang de la Montagne, 229	3.4
31.	47.3	3.4		Continuez sur Rue Principale	0.8
32.	48.1	0.8		Tournez à gauche sur La Petite-Caroline	1.8

48.1 kilometers. +95/-120 meters

Num	Dist	Prev	Type	Note	Next
33.	49.9	1.8	➔	Retour au Côteau Rougemont	0.0
34.	49.9	0.0	📍	End of route	0.0

1.9 kilometers. +0/-0 meters